

Nr. înregistrare: 4887 / V / B /13 / 08.05.2023

Către: Municipiul Târgu Mureş-SPADP
Piața Victoriei nr.3
Târgu Mureş, jud. Mureş

De la: COMPANIA AQUASERV S.A. Târgu-Mureş

Ref.: Cerere emitere aviz amplasament
pentru desființare centrală termică, construire parcare supraetajată

Nr. pag.: 1

Stimate Doamne/stimați Domni,

Urmare cererii dumneavoastră înregistrată cu numărul de mai sus, prin care solicitați aviz amplasament pentru desființare centrală termică, construire parcare supraetajată, amenajări exterioare, amplasamentul fiind situat în județul Mureş, municipiul Târgu Mureş, strada Ceahlău nr. 26, sau identificat prin C.F. /nr. topografic/nr. cadastral 123364, 135552, 135624/Târgu Mureş, prin prezenta adresă vă facem cunoscut următoarele :

Pe planul de situație - AQ anexat, elaborat la scara 1:500, s-au trasat orientativ rețelele publice subterane de alimentare cu apă și canalizare existente în zonă.

Construcția proiectată este amplasată pe colectoarele de canalizare menajeră și pluvială din zonă.

Pe traseul rețelelor aparținând sistemului public de alimentare cu apă și canalizare, în zona lor de protecție, este interzisă amplasarea construcțiilor provizorii sau definitive.

Pentru obținerea unui aviz de amplasament condiționat propunem:

- reconfigurarea / reamplasarea obiectivului proiectat în baza informațiilor furnizate de operator, cu respectarea prevederilor SR 8591-97 privind distanțele minime dintre conductele subterane de alimentare cu apă și canalizare și fundația construcțiilor. Distanța minimă dintre generatoarea laterală a colectoarelor de canalizare și fundația clădirilor este de 2 m, iar distanța minimă dintre generatoarea laterală a conductelor de alimentare apă și fundația clădirilor este de 3 m.
- Relocarea/devierea rețelelor de alimentare cu apă și canalizare


Pentru informații suplimentare privind identificarea exactă a traseelor canalului deversor, a conductelor de canalizare din zonă vă puteți adresa specialiștilor din cadrul Companiei Aquaserv S.A. – Secția Rețele Canal.

Pentru informații suplimentare privind identificarea exactă a traseelor conductelor de alimentare cu apă din zonă vă puteți adresa specialiștilor din cadrul Companiei Aquaserv S.A. – Secția Rețele Apă.


Compania Aquaserv S.A. nu dispune de fonduri necesare realizării unor eventuale lucrări de relocare/deviere și nu are nici capacitatea necesară pentru elaborarea unor documentații tehnice pentru relocarea /devierea acestor rețele.

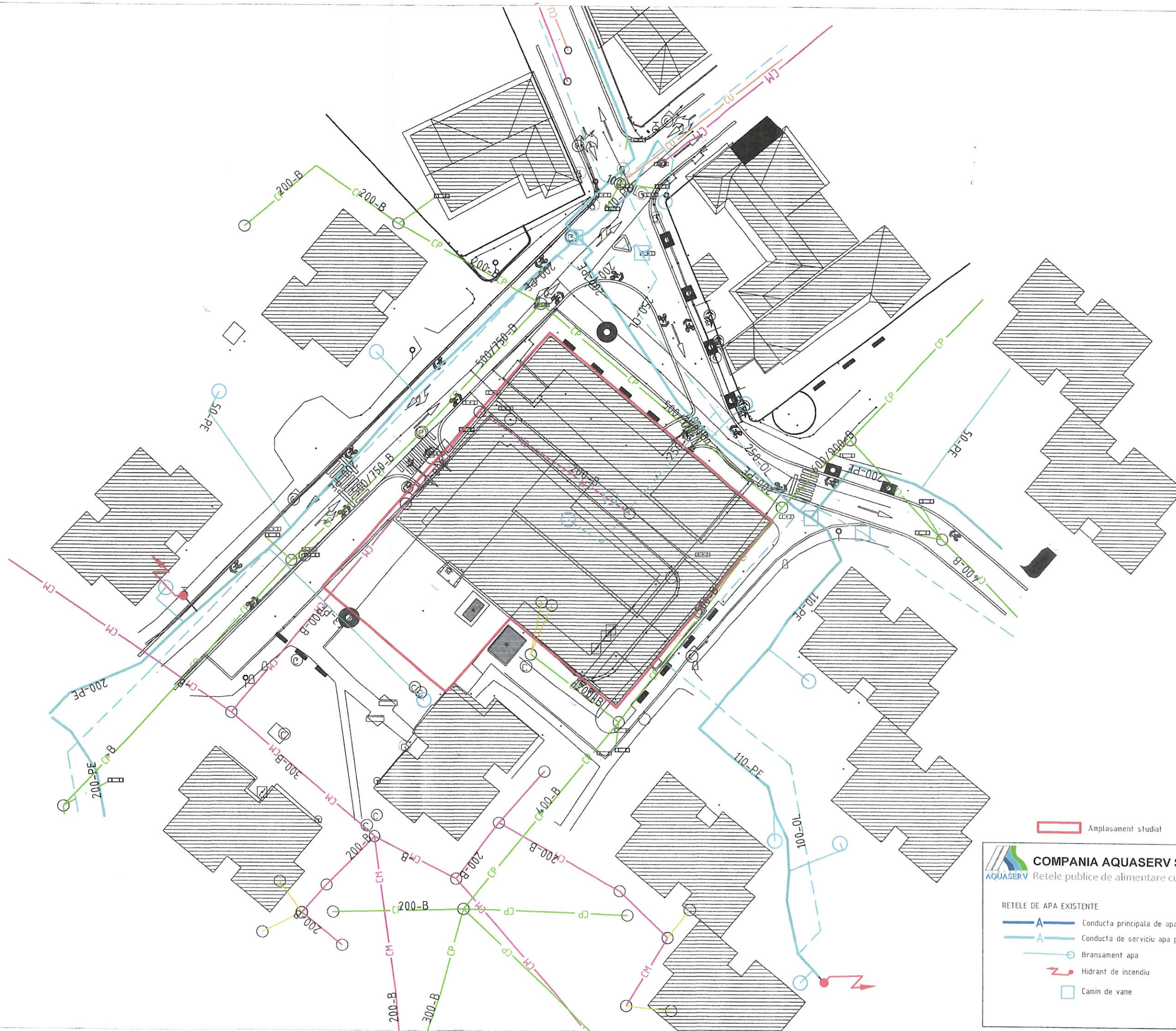

Cu respect,

MANAGER OPERAȚIUNI SUPOORT
ing. Koncz Kálmán



ȘEF SERVICIU PROIECTARE
ing. Klosz Ildikó





*Anexă la adresa nr.
487/N/B/13/09.05.2023*

Plan de situatie AQ
scara 1:500

COMPANIA AQUASERV S. A.
Retele publice de alimentare cu apa si canalizare

LEGENDA

RETELE DE APA EXISTENTE	RETELE DE CANALIZARE EXISTENTE
Conducta principala de apa potabila	Canal unitar
Conducta de serviciu apa potabila	Canal menajer
Bransament apa	Canal pluvial
Hidrant de incendiu	Conducta de serviciu apa potabila dezafectata
Camin de vane	Gura de scurgere
	Camin de vizitare