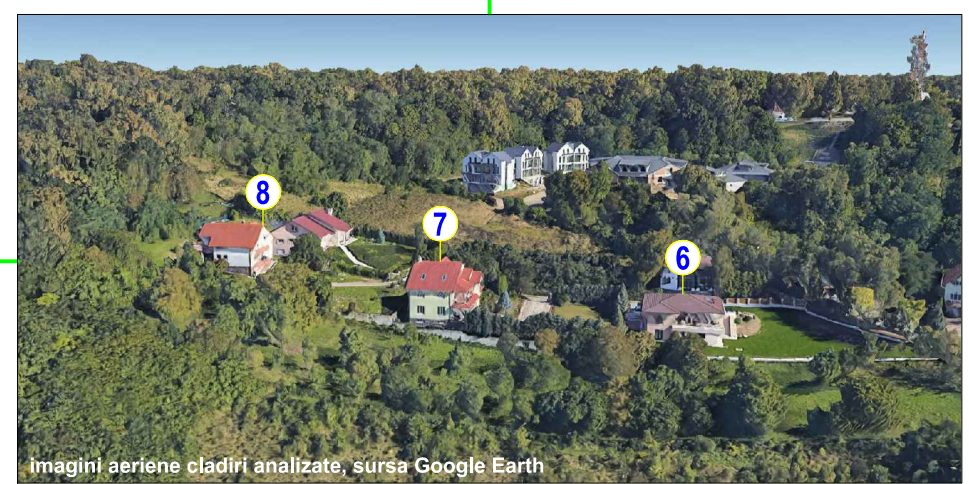
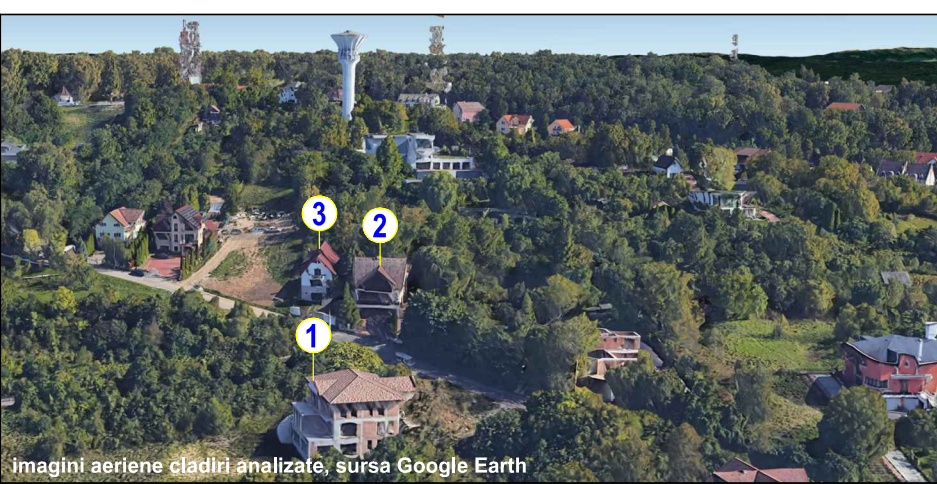
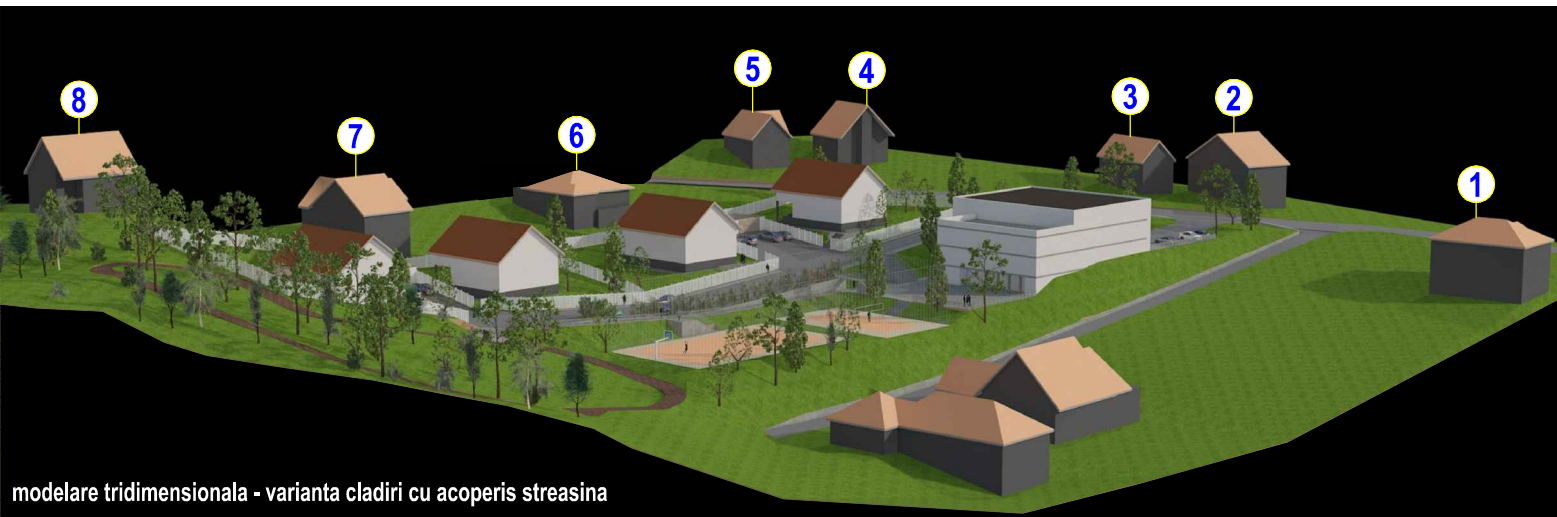
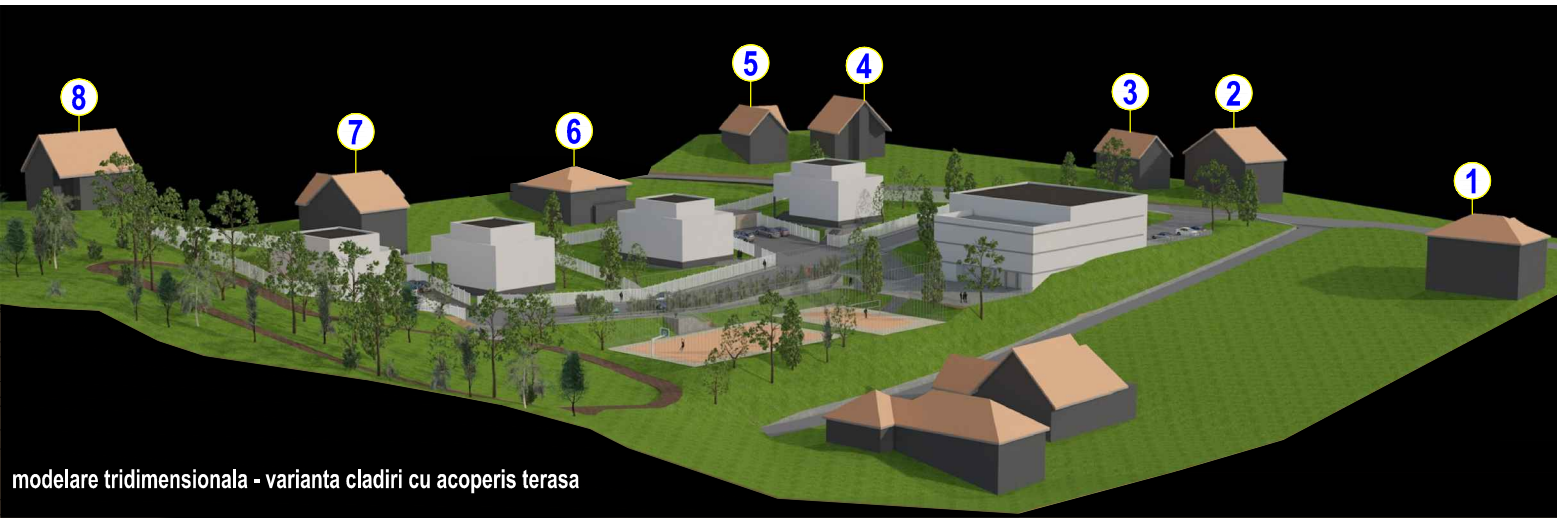


**PLAN URBANISTIC ZONAL - CONSTRUIRE LOCUINTE IN STRADA PADURII**  
mun. Tirgu Mures, str. Padurii, fn, jud. Mures

**STUDIU VOLUMETRIC - POZITIONAREA CLADIRILOR IN SITU**




**MASURATORI TOPOGRAFICE - COTE CLADRI**

nr.	cota teren	cota streasina	H cladi re (m)	cota coama	H maxim (m)
	1	2	3 (2-1)	4	5 (4-1)
1.	410,25	416,72	6,47	419,73	9,48
2.	417,69	424,46	6,77	429,96	12,27
3.	418,35	424,68	6,33	430,56	12,21
4.	422,00	427,97	5,97	434,42	12,42
5.	422,41	428,92	6,51	433,01	10,6
6.	418,00	424,32	6,32	426,31	8,31
7.	416,41	427,45	11,04	432,24	15,83
8.	428,00	434,03	6,03	438,39	10,39

**INALTIMI PROPUSE**  
**H streasina = 7.5m**  
**H maxim = 14.0m**

**NOTA:**  
Inaltimele cladirilor au fost stabilite conform precizarilor din Ghidul privind elaborarea si aprobarea regulamentelor locale de urbanism - indicativ GM-007-2000, sectiunea 3 Glosar de termeni utilizati in ghid, pozitia 19 Inaltimea constructiilor, aprobat prin ordinul MLPAT nr. 21/N/2000.  
Cotele au o toleranta de maxim 15 - 20 cm si nu afecteaza concluziile din acest studiu.

 BIROU DE ARHITECTURA SI URBANISM CALUSERI - J26-1570-2004	sef proiect	arh. Octavian LIPOVAN	
	proiectat	arh. Octavian LIPOVAN	
	desenat	ing. SZOCS Angela	
	verificat	arh. Octavian LIPOVAN	
BENEFICIAR:		TILINCA Elenora Tirgu Mures, str. Armoniei nr.8, ap.3, jud. Mures	FAZA: PUZ
TITLU PROIECT:		PLAN URBANISTIC ZONAL - CONSTRUIRE LOCUINTE UNIFAMILIALE IN STR. PADURII mun. Tirgu Mures, str. Padurii, fn, jud. Mures	DATA: 2024 NR.PROIECT: 133-21 Rev.2
TITLU PLANSĂ:		STUDIU VOLUMETRIC	SCARA: % NR.PLANSĂ : U 007.1
ACEST PROIECT ESTE PROPRIETATEA INTELLECTUALA A SC EUROCONCEPT SRL UTILIZAREA LUI INTRA SUB INCIDENTA LEGII DREPTULUI DE AUTOR.			