

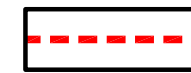
BILANT TERITORIAL

nr.crt.	zone functionale	suprafata(ha)	%
1	zona dotari si servicii	0,0404	6,00
2	zona de locuit	0,3343	54,50
3	zona verzi	0,0070	1,00
4	circulatii	0,2363	38,50
5	ape	-	-
TOTAL ZONA STUDIATA		0,6180	100,00

2. REGLEMENTARI URBANISTICE

LEGENDA

- LIMITE



LIMITA INTRAVILANULUI PROPOS



LIMITA TERITORIULUI ADMINISTRATIV



LIMITA ZONEI STUDIATE

- ZONIFICARE FUNCTIONALA



ZONA DE LOCUIT EXISTENTA




ZONA DE LOCUIT PROPUSA



CONTUR INDICATIV AL CLADIRILOR PROPUSE



CIRCULATIE CAROSABILA EXISTENTA



CIRCULATIE CAROSABILA PROPUSA




TROTUARE PROPUSE



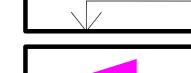
SPATII VERZI, PLANTE - PROPUSE



ALINIAMENTUL PROPOS AL CONSTRUCTIILOR



REGIM DE INALTIME PROPOS AL CONSTRUCTIILOR



ACCESSE CAROSABILE PROPUSE



ACCESSE PIETONALE PROPUSE

- INDICI DE OCUPARE SI UTILIZARE A TERENULUI

POT maxim =26%

CUT maxim =0,52-0,78

ing.MOLDOVAN I.				
Verificatori Expert	Nume	Semnatura	Cerinta	REFERAT/EXPERTIZA NR/DATA
SC HEIM PROFIREC SRL TG-MURES J-26-293-2002			Beneficiar: VULTUR TRAIAN SI SOTIA ANA	
			Proiect nr.151/11	
Specificatie	Nume	Semnatura	Scara:	Titlu proiect: PUD PENTRU LOCUINTA UNIFAMILIALA INDIVIDUALA (P+M) STR. SERAFIN DUCU NR.2, TG.MURES
Sef Proiect:	arh.HEIM V.		1: 500	Faza PUD
Proiectat:	arh.HEIM V.		Data:	Titlu plansa:
Desenat:	teh.HEIM A.		03.2011	REGLEMENTARI URBANISTICE
				Plansa nr. A2