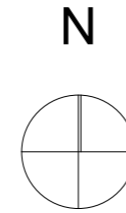
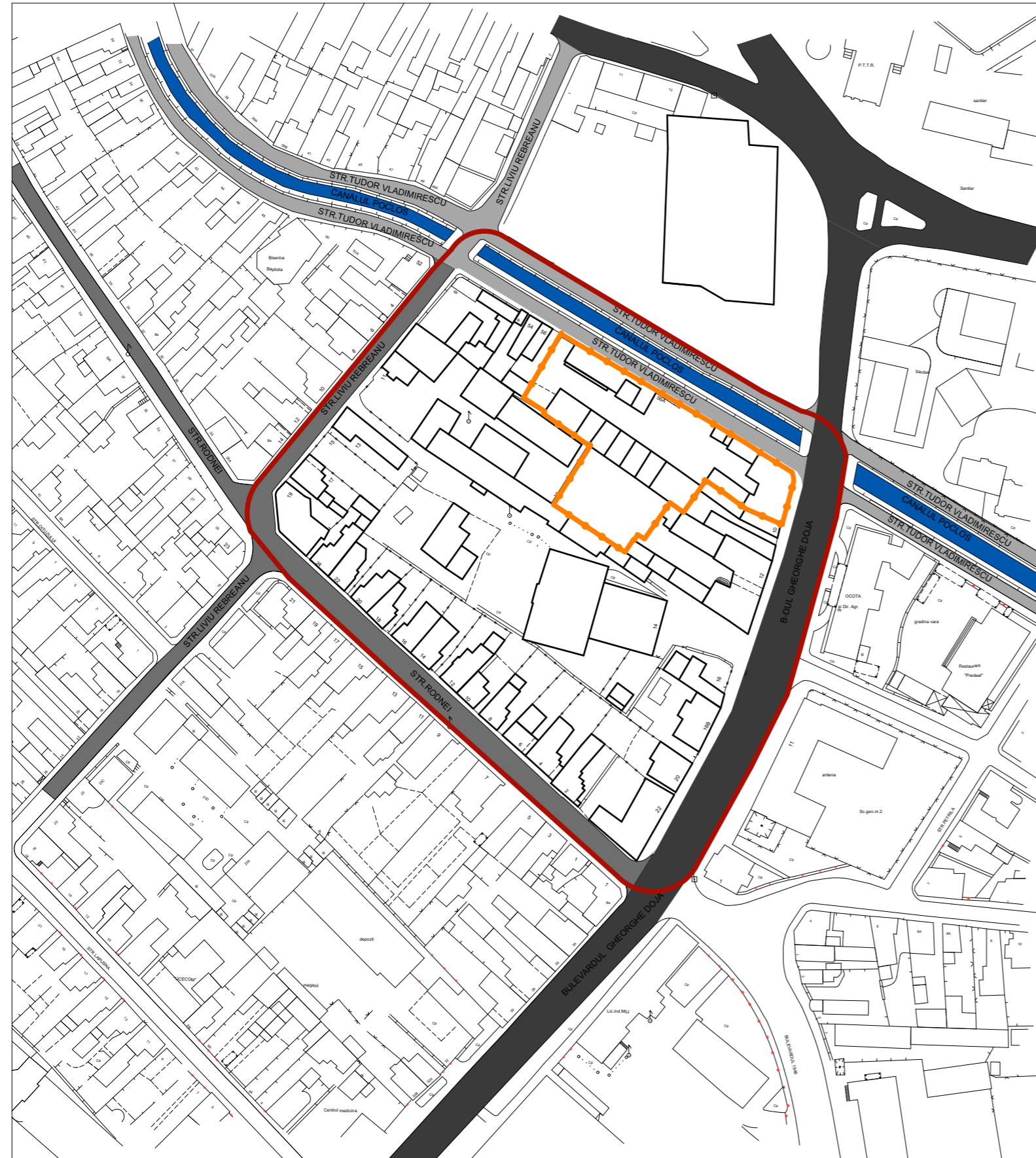


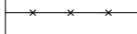



EVOLUTIA ISTORICA A TRAMEI STRADALE IN ZONA STUDIATA




SC 1:2000



LEGENDA

-  LIMITA INSULA STUDIATA
-  LIMITA PARCELE REGLEMENTATE
-  LIMITE PARCELE
-  CANALUL POCLOS

EVOLUTIA ISTORICA A TRAMEI STRADALE

-  STRAZI INFIINTATE IN SEC XVIII - conf. hartii Iosefina
- B-dul Gh. Doja
-  STRAZI INFIINTATE INAINTE DE 1896
- conf. planului orasului din 1896-1899
- str. Rodnei(Deak Kuttelék utca)
- str. Liviu Rebreanu - nedenumita si necontinuată spre centru
-  STRAZI INFIINTATE INAINTE DE ANUL 1915
- conf. hartii de ansamblu a orasului din 1915
- str. Liviu Rebreanu(Szondy Gyorgy utca) - se continua spre centru
- str. Tudor Vladimirescu(Tisza Kalman utca) - apare conturata de o parte si de alta a paraului Poclos(Poklos-patak)

VERIFICATOR EXPERT	NUME	SEMNATURA	CERINTA	Referat/Expertiza Nr./Data:	
S.C. ARA ARCHITECTS S.R.L. RO 15436513 NR.INREGISTRARE : J26/558/2003				BENEFICIARUL: SC REMAT BRASOV SA DENUMIREA PROIECTULUI: PUZ - EXTINDERE. ETAJARE SI SCHIMBARE DE DESTINATIE - LOCUINTE CU SPATII MULTIFUNCTIONALE LA PARTER	PLANSA: S11
CALITATEA	NUME	SEMNATURA	SCARA: 1:2000	ADRESA: str.Tudor Vladimirescu, nr. 56A,Targu- Mures	PR.NR.: 16/2013
SEF PROIECT	Arh. RAUS A.		DATA: 2017	EVOLUTIA ISTORICA A TRAMEI STRADALE IN ZONA STUDIATA	
PROIECTAT	Arh. RAUS A.				
DESENAT	Arh. stag. PASTOR C.				