








-  Limita proprietate beneficiar
-  Limita intravilan existent
-  Limita zonei studiate

**NOTĂ: CULORILE FOLOSITE PENTRU REPREZENTAREA GRAFICĂ SUNT CELE MENȚIONATE ÎN ORDINUL NR. 13N DIN 10.03.1999. PROIECTANTUL NU ÎȘI ASUMĂ RESPONSABILITATEA ÎN CAZUL ÎN CARE TEHNOLOGIA DE IMPRIMARE A PLANȘELOR NU REDĂ CULORILE FIDEL CU INDICATIVUL CELOR DIN NORMATIV.**

Prezenta planșa este proprietatea intelectuală a S.C. MULTINVEST S.R.L. Reproducerea totală sau parțială fără acordul proiectantului este interzisă și se sancționează conform legii.

<b>Proiectant general</b> <b>SC MULTINVEST SRL</b> <small>J26/417/2002-R6348838          str. Doja nr. 67, Tg-Mures-RO          tel/fax: +40.265.268.208          multinvest@multinvest.ro</small> 		<b>Proiectant de specialitate</b> <b>SC ARHITECTON SRL</b> <small>J26/1100/2002-R1509611          str. Revoluției nr. 22, Tg-Mures-RO          tel/fax: +40.265.217.822          arhitectonpro@yahoo.com</small> 		<b>Beneficiar</b> Cozma Anda-Ramona <b>Adresa beneficiar</b> jud. Mureș, mun. Târgu Mureș, str. Livezeni, nr. 71 et. E6 ap.56 <b>Denumire proiect</b> Introducere în intravilan și dezmembrare teren în vederea construirii de locuințe unifamiliale	<b>Nr. proiect:</b> 632/2020
<b>Specificatie</b> <b>Șef proiect</b> arh. Kovacs Angela <b>Proiectat</b> arh. Kovacs Angela <b>Desenat</b> arh. Aitai Albert	<b>Nume</b> <b>Semnatura</b> <b>Scara</b> sc. 1:5000 <b>Data</b> 07.2020	<b>Amplasament</b> jud. Mureș, mun. Târgu Mureș, zona Budiui <b>Denumire planșa</b> PLAN ÎNCADRARE ÎN TERITORIU - ORTOFOTO	<b>Faza</b> P.U.Z. <b>Nr. Planșa</b> A.0.2		