





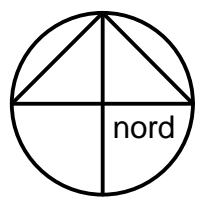
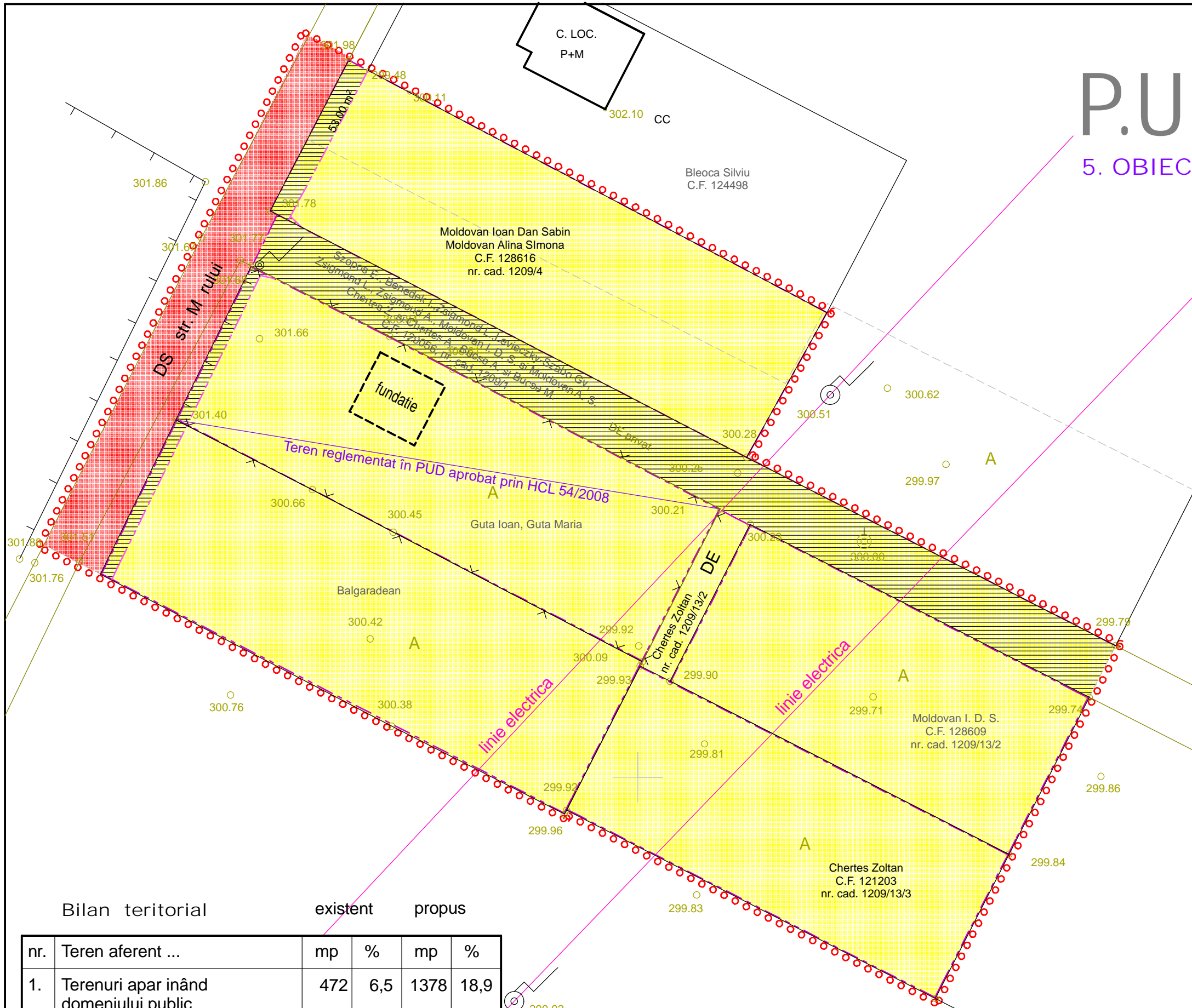


# P.U.D.

STUDIUL DE AMPLASAMENT  
construire CASE de LOCUIT  
TG.MURE str. M rului

## 5. OBIECTIVE DE UTILITATE PUBLIC

- LEGENDA**
-  Limita zonei studiate
  -  Limite parcele existente
  -  Limite parcele propuse
  -  Terenuri apar inând domeniului public
  -  Terenuri proprietate privat a persoanelor fizice sau juridice
  -  Terenuri proprietate privat ce se vor trece în domeniul public



Bilan teritorial existent propus

nr.	Teren aferent ...	mp	%	mp	%
1.	Terenuri apar inând domeniului public	472	6,5	1378	18,9
2.	Terenuri proprietate privat a persoanelor fizice sau juridice	6803	93,5	5897	81,1
TOTAL		7275	100	7275	100

Bakó Lóránt Birou individual de arhitectur C.I.F. 21033540 Tg.Mure str. Frunzei nr. 5. tel. 0265-213161		Plan Urbanistic de Detaliu Studiu de amplasament - Construire case de locuit Tg.Mure - str. M rului f. nr. Beneficiar: Chertes Zoltan, Moldovan Sabin		pr. nr.: 40.1/2009 faza: P.U.D.
ef proiect:	arh. Bakó Lóránt	sc.: 1:500	OBIECTIVE DE UTILITATE PUBLIC	
proiectat:	arh. Bakó Lóránt	04.2011.	proprietatea asupra terenurilor	
				<b>U/5</b>