

# P.U.D. STUDIU DE AMPLASAMENT - LOCUINTE INDIVIDUALE CUPLATE STR. SAPEI, NR. 11A, TÎRGU MURES, JUDETUL MURES SITUATIA EXISTENTA

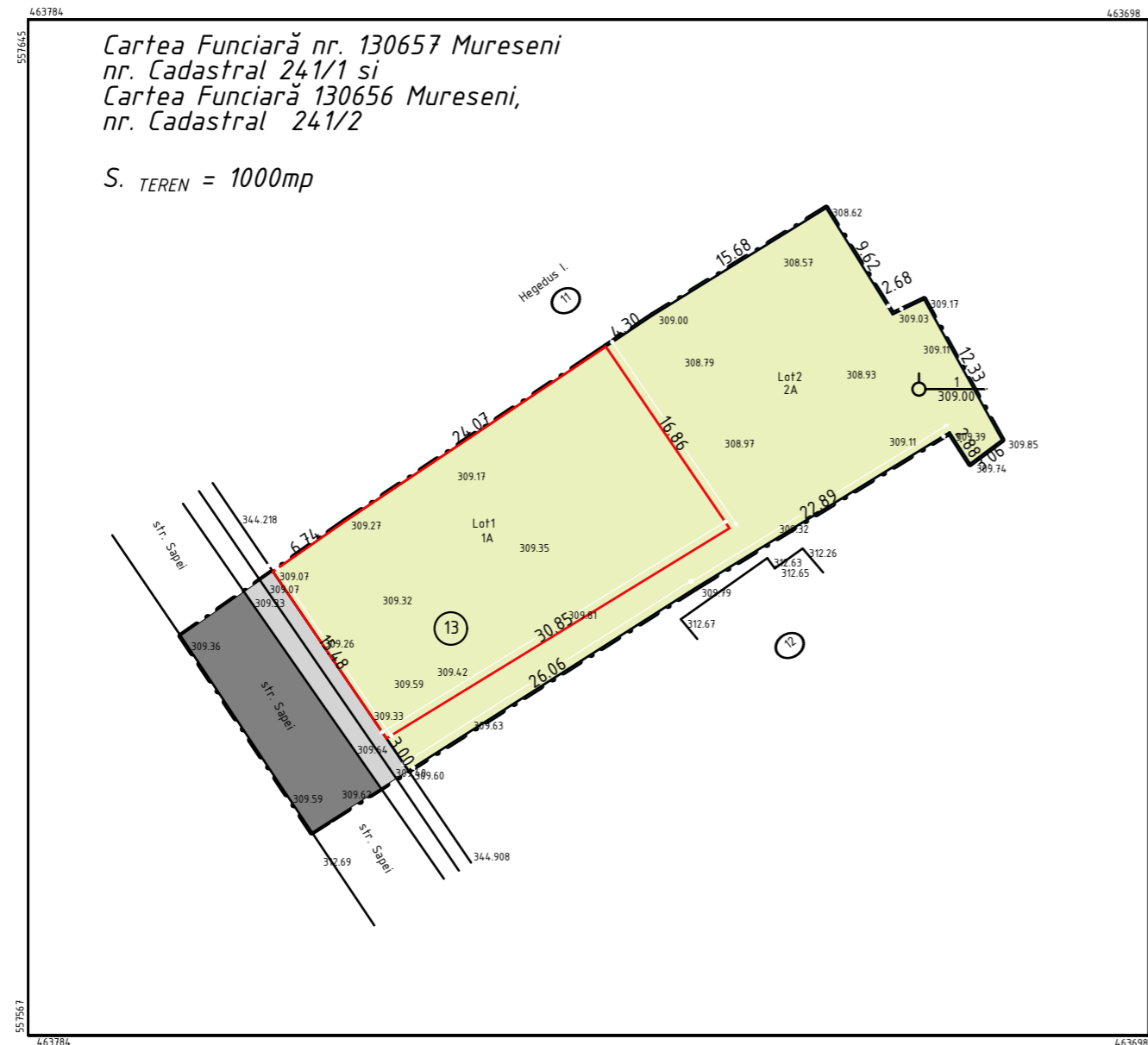
STEREO 70

PLAN DE AMPLASAMENT SI DELIMITARE A IMOBILULUI  
CU PROPUNERE DE ALIPIRE  
scara 1:500

Nr. cadastral	Suprf. masurata	Adresa imobilului	
241/1, 241/2	1000 mp	Intravilan	
Cartea Funciara	130656, 130657	UAT	Targu Mures

Cartea Funciara nr. 130657 Mureseni  
nr. Cadastral 241/1 si  
Cartea Funciara 130656 Mureseni,  
nr. Cadastral 241/2

S. TEREN = 1000mp






## LEGENDA

### LIMITE

-  LIMITA ZONA STUDIATA
-  LIMITA DE PROPRIETATE A TERENULUI

### ZONIFICARE FUNCTIONALA

-  TERENURI CONSTRUIBILE INTRAVILANE
-  CIRCULATII PIETONALE
-  CIRCULATII CAROSABILE

### DISFUNCTIONALITATI

NU SUNT

### PRIORITATI

COMPLETARE FRONT CONSTRUIT

	ZONA STUDIATA	EXISTENT	
		mp	%
1	TERENURI CONSTRUIBILE	1000.03	86.26
3	CIRCULATII PIETONALE	48	4.14
4	CIRCULATII CAROSABILE	111.25	9.60
	TOTAL ZONA STUDIATA	1159.28	100.00

Proiectant urbanism <b>sc ARX srl</b> Tg.Mures - str. Frunzei nr. 5 J26/384/2002 - RO 14630456	Proiectant general <b>ASPECT</b>	Beneficiar <b>ANEBTAWI ETELKA</b> STR. TOAMNEI, NR. 14A, TÎRGU MURES, JUDETUL MURES	Proiect nr. 194/2013
Specificatie	Numele	Semnatura	Scara: 1:500
Sef Proiect Urb.	ARH. BAKO LORANT		Faza: P.U.D.
Proiectat	ARH. IANCU MURESAN		Denumire proiect <b>P.U.D. STUDIU DE AMPLASAMENT - LOCUINTE INDIVIDUALE CUPLATE</b>
Desenat CAD	ARH. IANCU MURESAN		Denumire plansa <b>SITUATIA EXISTENTA</b>
		Data: 10/30/2013	Nr. Plansa <b>2</b>