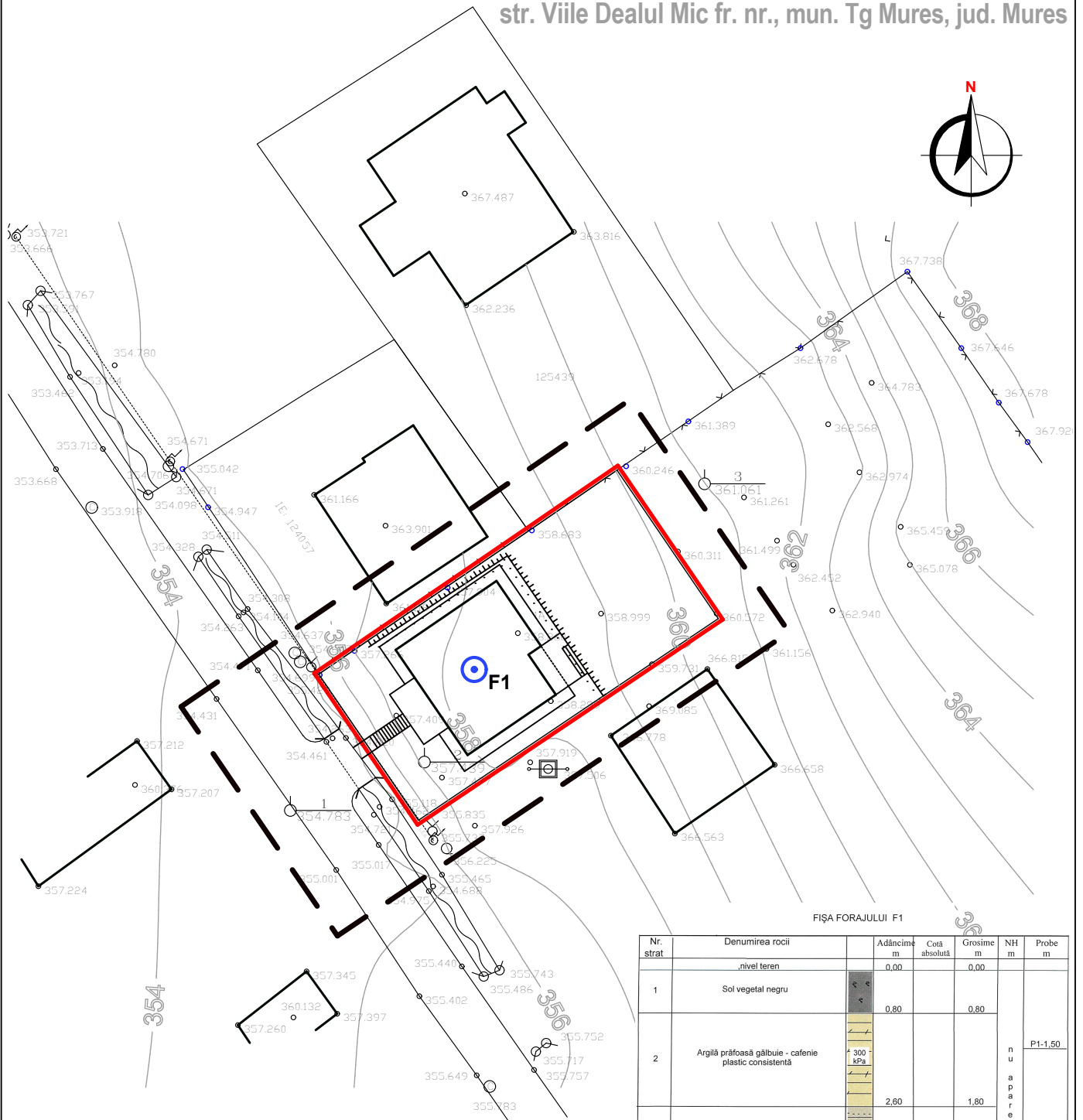
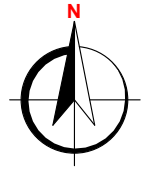


# „P.U.D. - CONSTRUIRE CASA DE LOCUIT”

str. Viile Dealul Mic fr. nr., mun. Tg Mures, jud. Mures




FIȘA FORAJULUI F1

Nr. strat	Denumirea roci	Adâncime m	Cotă absolută	Grosime m	NH m	Probe m
	„nivel teren	0,00		0,00		
1	Sol vegetal negru	0,80		0,80		
2	Argilă prăfoasă gălbuie - cafenie plastic consistentă	2,60		1,80	n u a p a r e	P1-1,50
3	Argilă prăfoasă - nisipoasă cafenie - cenușie	4,50		1,80		P2-3,30

**LEGENDA:**

- LIMITA TEREN BENEFICIARI DOC. P.U.D.
- LIMITA ZONA STUDIATA
- ⊙ FORAJ GEOTEHNIC

Prezenta plansa este proprietatea intelectuala a S.C. ARHITECTON S.R.L.Reproducerea totala sau partiala fara acordul proiectantului este interzisa si se sanctioneaza conform legii.

 <p><b>S.C. ARHITECTON S.R.L.</b> str. Revolutiei nr. 22 , Tg-Mures-RO tel/fax: 0265-217822 J26-1100-2002 - R15097611 arhitectonpro@yahoo.com</p>			Beneficiar: <b>NAGY HUNOR LASZLO si NAGY AMALIA ANDREIA</b>		PROIECT NR. 448/2015
Specificatie	Nume	Semnatura	Scara:	Denumire proiect:	FAZA DE PR.:
Indrumator urbanism	arh. Kovacs Angela		1:500	<b>P.U.D. - STABILIRE REGLEMENTARI URBANISTICE - CONSTRUIRE CASA DE LOCUIT</b>	P.U.D.
Intocmit	arh. Konrad Eniko		Data:	str. Viile Dealul Mic fr. nr., mun. Tg Mures, jud. Mures	
Desenat	arh. Konrad Eniko		06.2016	Denumire plansa: <b>ANALIZA GEOTEHNICA</b>	PLANSA NR. A.08