









-  LIMITA ZONEI STUDIATE
-  ZONA DE PROTECTII A CLADIRILOR CU VALOARE DE PATRIMONIU
-  CLADIRE CU VALOARE DE PATIMONIU (MONUMENT ISTORIC) MS-II-m-B-15584
-  CLADIRIE "REMAT"
-  ANSAMBLU MONUMENT DE CATEGORIA "A"
-  CLADIRE MONUMENT DE CATEGORIA "B" IN ANSAMBLU DE CATEGORIA "A"
-  RAZA DE PROTECTIE FATADE CLADIRII CU VALOARE DE PATRIMONIU 100 m
-  CAMP DE VIZIBILITATE CLADIRE CU VALOARE DE PATRIMONIU MS-II-m-B-15584

TABEL COORDONATE ZONA DE PROTECTIE A CLAIRII CU VALOARE DE PATRIMONIU

Object Inventory List		
PCT	Coordinate X	Coordinate Y
01	466,142	560,186
02	466,192	560,171
03	466,223	560,158
04	466,234	560,145
05	466,238	560,103
06	466,246	560,097
07	466,296	560,143
08	466,329	560,129
09	466,291	560,099
10	466,335	560,089
11	466,322	560,039
12	466,287	560,011
13	466,280	559,986
14	466,294	559,978
15	466,284	559,962
16	466,278	559,941
17	466,268	559,914
18	466,304	559,898
19	466,274	559,846
20	466,252	559,850
21	466,208	559,839
22	466,196	559,826
23	466,216	559,803
24	466,230	559,775
25	466,236	559,749
26	466,204	559,712
27	466,113	559,790
28	466,096	559,773
29	466,070	559,801
30	466,062	559,793
31	466,053	559,801
32	466,046	559,792
33	465,951	559,891
34	465,964	559,905
35	465,911	559,959
36	465,944	559,989
37	465,928	560,007
38	465,952	560,030
39	465,943	560,039
40	465,975	560,068
41	465,979	560,062
42	466,033	560,118
43	466,051	560,114
44	466,100	560,206

S.C. ARA ARCHITECTS S.R.L.
 RO 15436513
 NR.INREGISTRARE : J26/558/2003

CALITATEA	NUME	SEMNATURA	SCARA:
SEF PROIECT	Arh. RAUS A.		1:2000
PROIECTAT	Arh. POP-LUPU M.		DATA:
DESENAT	Arh. POP-LUPU M.		2017

BENEFICIARUL: SC REMAT BRASOV SA
DENUMIREA PROIECTULUI: PUZ-EXTINDERE, ETAJARE SI SCHIMBARE DE DESTINATIE -LOCUINTE CU SPATII MULTIFUNCTIONALE LA PARTER
ADRESA: str. Tudor Vladimirescu, nr. 56A, Targu- Mures
FAZA: PUZ

PLANSA: S19
PR.NR.: 16/2013

ZONA DE PROTECTIE A CLADIRILOR CU VALOARE DE PATRIMONIU