














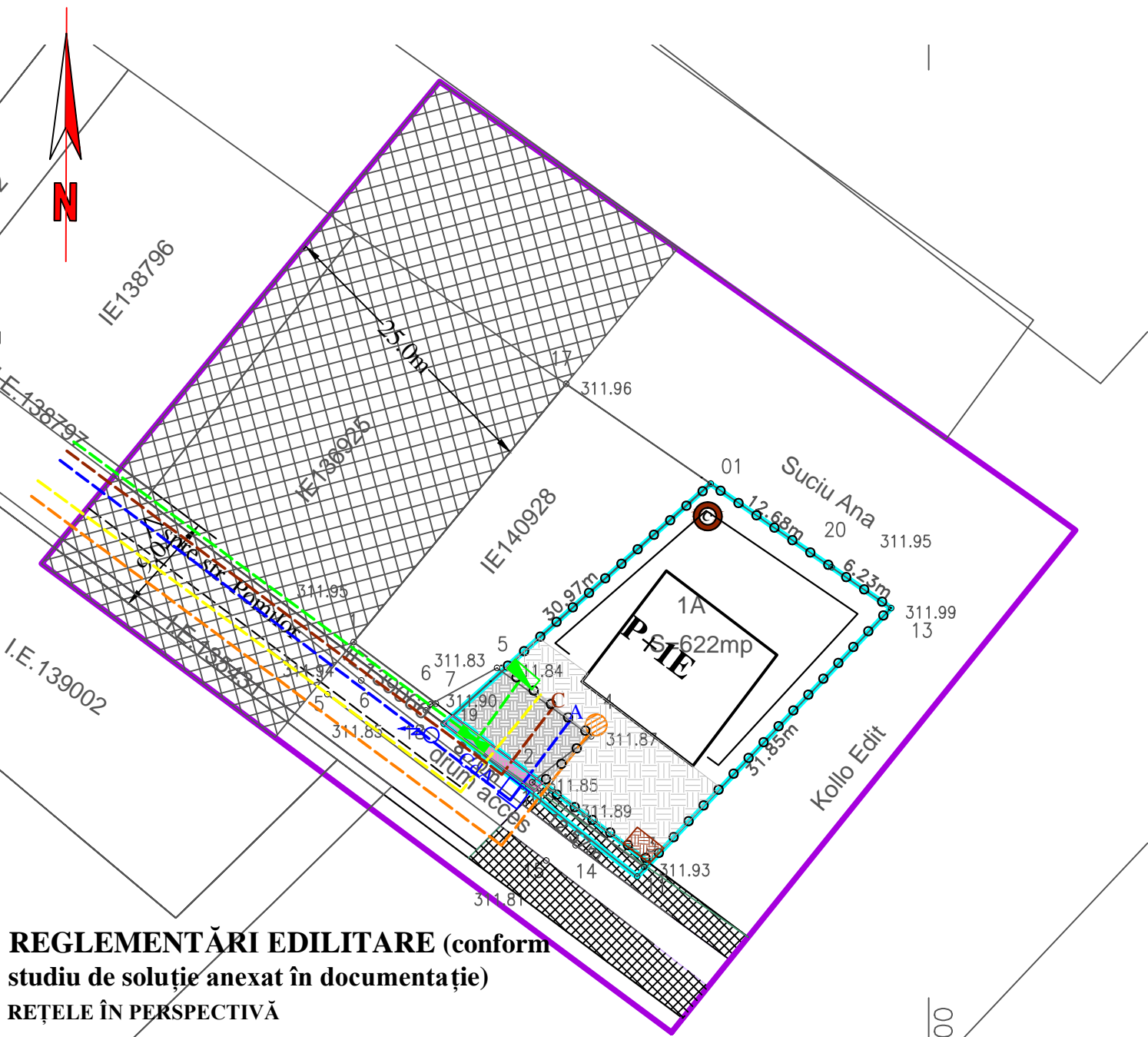
PUD PLAN URBANISTIC DE DETALIU

STUDIU DE AMPLASAMENT PENTRU
**CONSTRUIRE CASĂ DE LOCUIT ȘI
 REGLEMENTĂRI ACCESE**
 Tg-Mures str. Pomilor fn.

4) reglementări edilitare

















LEGENDA

-  LIMITA ZONEI STUDIASTE
-  TEREN ARABIL INTRAVILAN
-  STRADĂ LOCALĂ EXISTENTĂ NEAMENAJATĂ
- PROPUNERI URBANISTICE**
-  PARCELA REGLEMENTATĂ PT. CONSTRUIRE (600,0mp)
-  ALINIAMENT PROPUȘ PENTRU ÎMPREJMUIRE
-  CASĂ DE LOCUIT PROPUȘĂ
-  CURTE, GRĂDINĂ ZONĂ VERDE PROPUȘĂ
-  STRADĂ LOCALĂ REGLEMENTATĂ ÎN PUZ COMES CU PROFIL DE 9,0m LĂȚIME
-  LOCURI DE PARCARE PAVATE PROPUȘE (Conf. HCL nr.6/28.01.2021 al Cons. Local Mun. Tg-Mureș, pt. fiecare unitate de locuit propusă se vor amenaja locuri de parcare, în raport cu suprafața utilă a construcției propuse)
-  ZONA REZERVATĂ PT. CIRCULAȚIE RAPIDĂ - conf. PUG NOU Tg-Mureș
-  INTERDICȚIE DE CONSTRUIRE
-  LOC DE ÎNTOARCERE AUTO, NECESAR PÂNĂ LA STABILIREA TRAMEI STRADALE ÎN ZONĂ
-  ALINIAMENT ÎMPREJMUIRE PROPUȘĂ



REGLEMENTĂRI EDILITARE (conform studiu de soluție anexat în documentație)

REȚELE ÎN PERSPECTIVĂ

-  LES AC2XABY 3X150+70mmp
-  TUBULATURA SUBTERANĂ PENTRU FIBRE OPTICE
-  CONDUCTĂ DE DISTRIBUȚIE GAZ METAN PRESIUNE REDUSĂ PE 100, SDR 11
-  CONDUCTĂ APĂ POTABILĂ PE DN 110, L 500m
-  CĂMIN DE VANE, DISTRIBUȚIE APĂ, 1,5x1,5x2,0m
-  HIDRANT INCENDIU SUBTERAN
-  COLECTOR INTERIOR ACO Rain4me (conf. Studiu de soluție)
-  CANAL MENAJER PVC DN 250, L 500m
-  CONDUCTĂ CANALIZARE PLUVIALĂ IMPURIFICATĂ, PVC KG SN 4 (conf. Studiu de soluție)
-  BRANȘAMENT GAZ METAN PRESIUNE REDUSĂ PE 100, SDR 11, DN 32
-  RACORD CANALIZARE APE UZATE
-  PLATFORMĂ GOSPODĂREASCĂ PROPUȘĂ
-  CĂMIN APOMETRU
-  FB E2+2 PR.
-  BMPM PR.
-  RIGOLĂ CU GRĂȚAR (conf. Studiu de soluție)

S.C. EDITOR PROIECT S.R.L. TG. MUREȘ J26/1035/2021

| | |
|-----------------------|-------------------|
| Sef proiect utilitati | ing. Sutac Daniel |
| Proiectant utilitati | ing. Sutac Daniel |

| | | | |
|---|-------------------|---------------------------------|-----------------|
| S.C. "PROIECT" S.R.L. | | Beneficiari: | |
| TG. MUREȘ | | BURDULEA OVIDIU GHEORGHE | |
| J26-621-1991 | | ȘI SOȚIA | |
| Director | cons. jr. Simó I. | Sc: | Pr.nr. |
| Sef proiect | arh. Keresztes G. | 1:500 | 469.1/2021 |
| Proiectanti | arh. Keresztes G. | DATA | |
| urbanism | teh. Gyeresi M. | 2021 | |
| STUDIU DE AMPLASAMENT PT. CONSTRUIRE CASĂ DE LOCUIT ȘI REGLEMENTARE ACCESE TG. MUREȘ, str. Pomilor fn. | | | Faza PUD |
| REGLEMENTĂRI EDILITARE | | | Pl.nr.4 |